

MÄEERALDISE PIIRIPUNKTIDE KOORDINAADID		
Piiripunkti nr	X	Y
1	6535948.47	616993.70
2	6536025.61	616988.18
3	6536135.34	616946.02
4	6536211.69	616709.81
5	6536192.16	616699.20
6	6536329.56	616507.08
7	6536414.38	616587.11
8	6536417.77	616611.19
9	6536340.37	616887.21
10	6536216.82	616982.99
11	6536132.31	617162.79
12	6536140.07	617231.43
13	6535985.37	617233.04
14	6535995.57	617520.29
15	6535923.76	617446.83

Mäeeraldise pindala 14,61 ha



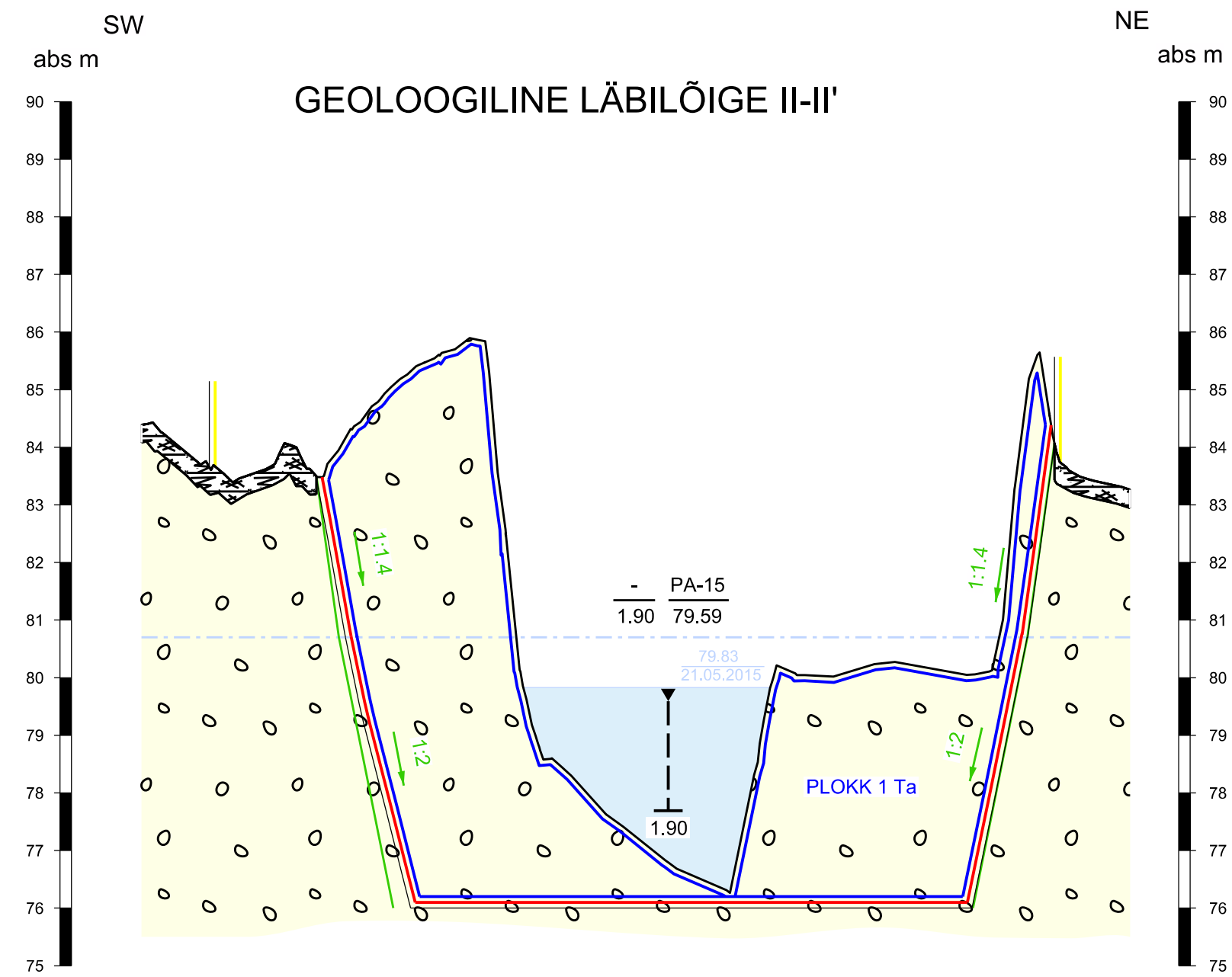
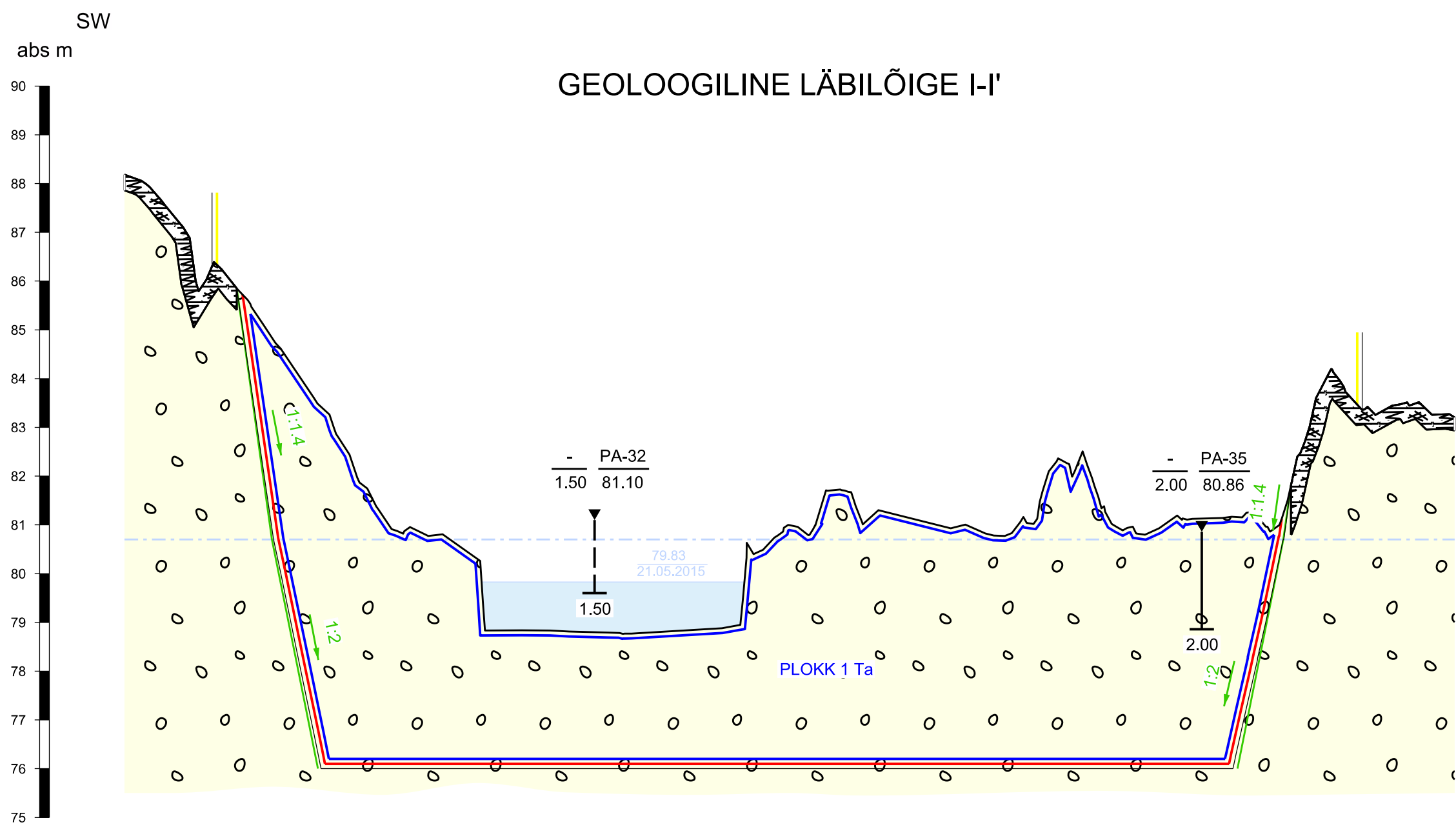
MÄEERALDISE TEENINDUSMAA PIIRIPUNKTIDE KOORDINAADID		
Piiripunkti nr	X	Y
1	6535951.04	616939.11
2	6536025.61	616988.18
3	6536069.86	616954.86
4	6536101.81	616942.80
5	6536135.32	616942.68
6	6536159.63	616833.03
7	6536180.61	616805.94
8	6536211.69	616709.79
9	6536192.16	616699.20
10	6536211.44	616632.33
11	6536309.54	616607.02
12	6536414.38	616586.97
13	6536417.77	616611.24
14	6536360.31	616871.76
15	6536219.11	616981.26
16	6536132.31	617162.79
17	6536140.20	617231.40
18	6535985.37	617233.02
19	6535995.59	617520.57
20	6535923.55	617446.59
21	6535936.24	617116.26

Mäeeraldise teenindusmaa pindala 15,57 ha

- LEPPEMÄRGID:
- 13 mäeeraldise piir, piiripunkt ja number
 - maeeraldise teenindusmaa piir
 - Plokk 1 Ta aktiveeritavate kontuur ja number
 - 31402:002:0630 Kaasku kinnistu piir, number ja nimetus
 - II geoloogilise läbilõike joon
 - puurauk
 - 4,30 PA-21 88,17 kaevanduse sügavus, m
 - puurauku nr suudme abs. kõrgus, m
 - jääkvaru paksus, m

- MÄRKUSED:
- Koordinaadid L-EST97 süsteemis, kõrgused Bali süsteemis. Mäeeraldise ja mäeeraldise teenindusmaa ning maardla plokide piirid on väljastatud Maa-ameti poolt digitaalselt 16.08.2012. a. Katastrirõhkude piirid saadud Maa-ametist digitaalselt 16.08.2012. a. Katastrirõhkude piirid on ilmutatud.
 - Moodustamise tehnikoordinaadid ja kõrgused Trimble VRS Now süsteemide võrk.
 - Mäeeraldise teenindusmaa ruumiku pindala (15,57 ha) ei ühti kehtivas kaevandamisloas märgitud teenindusmaa pindalaga (15,15 ha).
 - Kasutatud materjal: Geoloogilised uurimistööd karjääri jääkvarude määramiseks. (A. Tipp, 1994. a.) Kaevandamise loas taotluse seletuskiri. (OÜ J.Viru Markseidibüroo, löö nr 113-03, 2003. a.)

Markseidibüroo OÜ J.Viru Markseidibüroo Tel: 634 4552 E-post: info@vmb.ee	JÄRVA MAAKOND KOERU VALD HÄLLIMÄE KARJÄÄR		Gr lisa 1 T60 nr 15M057
	MÄETÖÖDE PLAAN seisuga 21.05.2015. a		Mõõtka: 1:1000 1200mm x 574mm Moodustatud: 21.05.2015
	Moodistas: Maido Ridalaan	Tellijal: AS Järva Teed	Koostatud: 26.05.2015
	Joonestas: Jürgen Aluoja	Möö tee 1, Sillatõe küla, Põlva valla, Järva maakond	72758




LEPPEMÄRGID

- Kasvukiht
- Kruus
- Mäeeraldise piir
- Mäeeraldise teenindusmaa piir
- PLOKK 1 Ta Aktiivse tarbevaru kontuur ja varuploki number
- Uuringuaegne veetase kõrgusel 80.70 m abs (14.06.1994.a)
- | | katendi paksus, m | puuraugu nr |
|-------|-------------------------|-----------------------|
| PA-21 | 4.30 | 88.17 |
| | kasuliku kihi paksus, m | suudme abs. kõrgus, m |
- Korrastatava nõlva kalle
- Ammendunud intervall
- Ammendamata intervall
- Puuraugu sügavus, m

MÄRKUSED

- Kõrgused Balti süsteemis
- Mäeeraldise ja mäeeraldise teenindusmaa ning maardla plokkide piirid on väljastatud Maa-ameti poolt digitaalselt 16.08.2012. a
1994. a uuringu geoloogiliste punktide kõrgusandmete viimisel Balti 77 süsteemi tehti kõrguslik korrektuur +35.2 m

 OÜ J.Viru Markseideribüroo Tel: 634 4552 E-post: info@vmb.ee www.vmb.ee Tartu mnt 84a-50 10112 Tallinn	JÄRVA MAAKOND, KOERU VALD		Gr lisa 2
	HÄLLIMÄE KARJÄÄR		Töö nr 15M057
	GEOLOOGILISED LÄBILÕIKED I-I', II-II', III-III', IV-IV'		Mõõtkava: M hor 1:1000 M vert 1:100 Formaat A1
	Koostas Joonestas Kinnitas	Maido Ridalaan Maido Ridalaan Maido Ridalaan	Tellija: JÄRVA TEED AS Mao tee 1, Sillaotsa, 72751 Koostatud: 28.05.2015